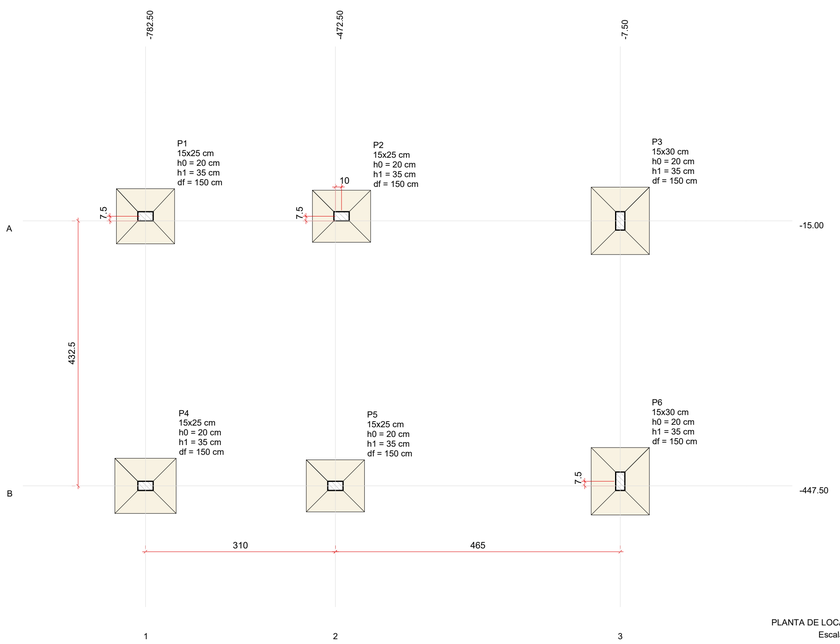

PLANTA DE LOCAÇÃO
Escala 1:50

Pilar														Fundação				
Nome	Seção (cm)	X (cm)	Y (cm)	Carga Máx. (tf)	Carga Mín. (tf)	Mx Máximo (kgf.m)		My Máximo (kgf.m)		Fx Máximo (tf)		Fy Máximo (tf)		Lado B (cm)	Lado H (cm)	h0 / ha (cm)	h1 / hb (cm)	df (cm)
						Positivo	Negativo	Positivo	Negativo	Positivo	Negativo	Positivo	Negativo					
P1	15x25	-782.50	-7.50	4.4	3.7	200	-500	100	-300	0.0	-0.2	0.7	0.0	90	95	20	35	150
P2	15x25	-462.50	-7.50	4.2	3.9	300	-500	0	-400	0.0	-0.4	0.2	-0.1	85	95	20	35	150
P3	15x30	-7.50	-15.00	4.2	3.6	400	-800	300	0	0.5	0.0	0.7	0.0	95	110	20	35	150
P4	15x25	-782.50	-447.50	4.4	3.7	600	-100	100	-300	0.1	-0.3	0.0	-0.8	90	100	20	35	150
P5	15x25	-472.50	-447.50	4.2	3.9	400	-400	0	-300	0.0	-0.4	0.2	-0.3	85	95	20	35	150
P6	15x30	-7.50	-440.00	4.3	3.7	700	-300	300	0	0.5	0.0	0.0	-0.8	95	110	20	35	150

Os esforços indicados nesta tabela são os valores máximos obtidos pela envoltória de todas as combinações definidas para as fundações. Para análises complementares, deve-se consultar o relatório de esforços na fundação, que apresenta os valores calculados para cada combinação.

Locação no eixo X	
Coordenadas (cm)	Nome
-782.50	P1, P4
-472.50	P5
-462.50	P2
-7.50	P3, P6

Locação no eixo Y	
Coordenadas (cm)	Nome
-7.50	P1, P2
-15.00	P3
-440.00	P6
-447.50	P4, P5

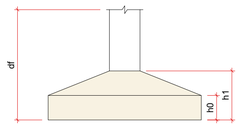



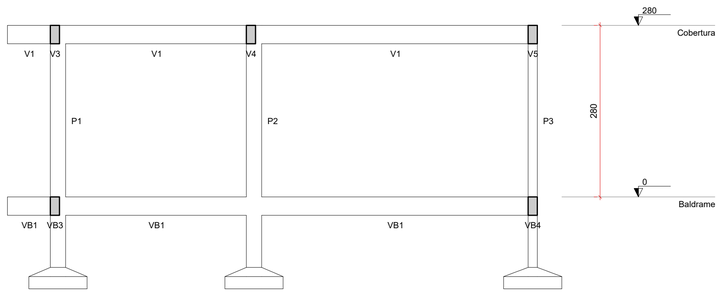

CORTE A-A
Escala 1:50

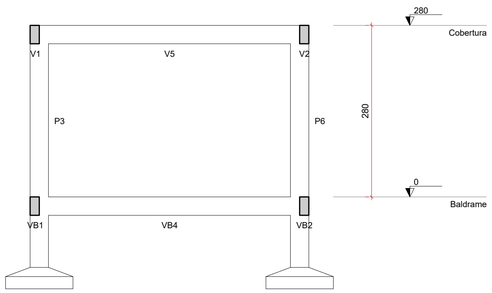

CORTE B-B
Escala 1:50

AMPLIAÇÃO - ETAPA 01



AMPLIAÇÃO - ETAPA 02

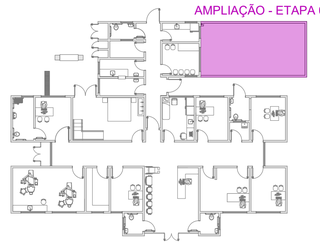

PROJETO ESTRUTURAL - ETAPA 2

AMAI
ASSOCIAÇÃO DOS MUNICÍPIOS DO ALTO IRANI

Obra:
AMPLIAÇÃO E REFORMA - UNIDADE BÁSICA DE SAÚDE
Rua Rogério Pessoa da Silva, s/nº - Bom Jesus/SC

Data: 03/2025

Escala: Indicada

Área: 89,92 m²

Resp. Técnico: PATRICIA CAMILOTTI:08796773928 Assinado de forma digital por PATRICIA CAMILOTTI:08796773928 Dados: 2025.03.17 10:09:57 -03'00'
Patrícia Camilotti - Arquiteta e Urbanista CAU A116659-0

Município:
Prefeitura de Bom Jesus - CNPJ 01.551.148/0001-87

Desenho: Amanda

Especificação: Planta de Locação - Etapa 02
Cortes - Etapa 02

Prancha: EST 04/06